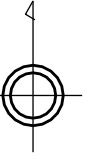


1:2000
I-6

この図面は、地番の配置を示すために合成作成した地番参考図であって、法的効力はありません。法的な権利関係の確認に用いる場合は、法務局に備え付けの公図をご確認ください。

地番参考図

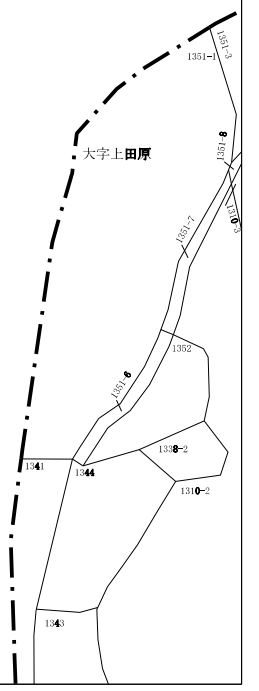
この図面は、地番の配置を示すために合成作成した地番参考図であって、法的効力はありません。法的な権利関係の確認に用いる場合は、法務局に備え付けの公図をご確認ください。



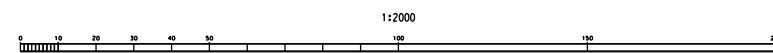
	H-6	H-7	H-7
	I-6	I-7	
	J-6	J-7	

凡	例
— — —	行政界
— — —	大字界
— — —	筆界
○ ○ 市	行政名
○ ○ 町	大字名
12-34	地番
○ ○ ○	説明注記

大東市



令和5年1月1日現在



計画機関 四條市 四條市
作業機関 アジア航測株式会社 I-6