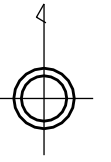
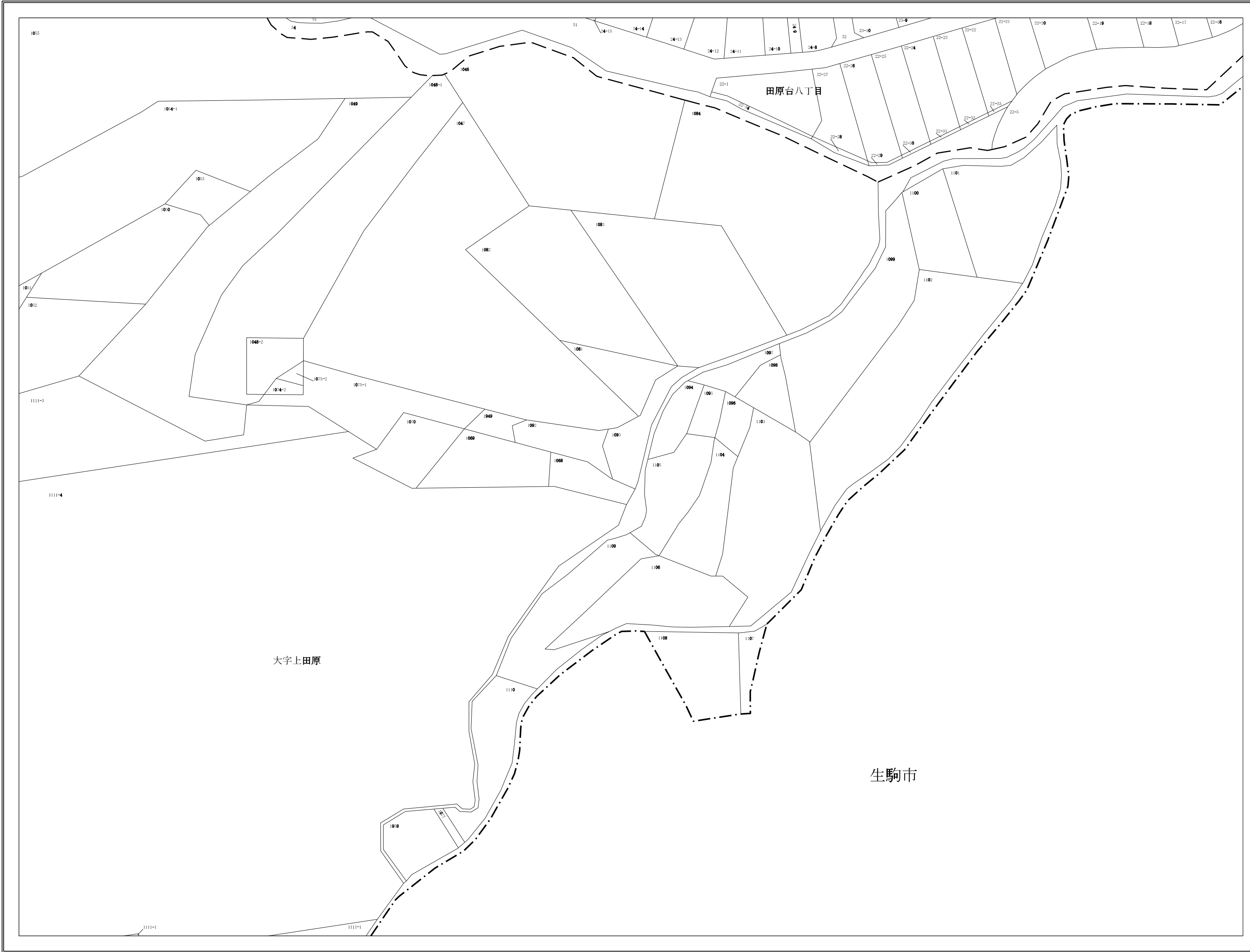


1:1000
H-8-2

この図面は、地番の配置を示すために合成作成した地番参考図であって、法的効力はありません。法的な権利関係の確認に用いる場合は、法務局に備え付けの公図をご確認ください。

地番参考図

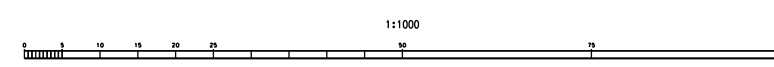
この図面は、地番の配置を示すために合成作成した地番参考図であって、法的効力はありません。法的な権利関係の確認に用いる場合は、法務局に備え付けの公図をご確認ください。



G-8-3	G-8-4	G-9-3
H-8-1	H-8-2	H-9-1
H-8		

凡	例
— — —	行政界
— — —	大字界
— — —	界
○ ○ 市	行政名
○ ○ 町	大字名
12-34	地番
○ ○ ○	説明注記

令和5年1月1日現在



計画機関 四條畷市 H-8-2
作業機関 アジア航測株式会社