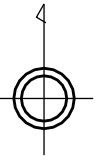


1:2000  
D-6

この図面は、地番の配置を示すために合成作成した地番参考図であって、法的効力はありません。法的な権利関係の確認に用いる場合は、法務局に備え付けの公図でご確認ください。

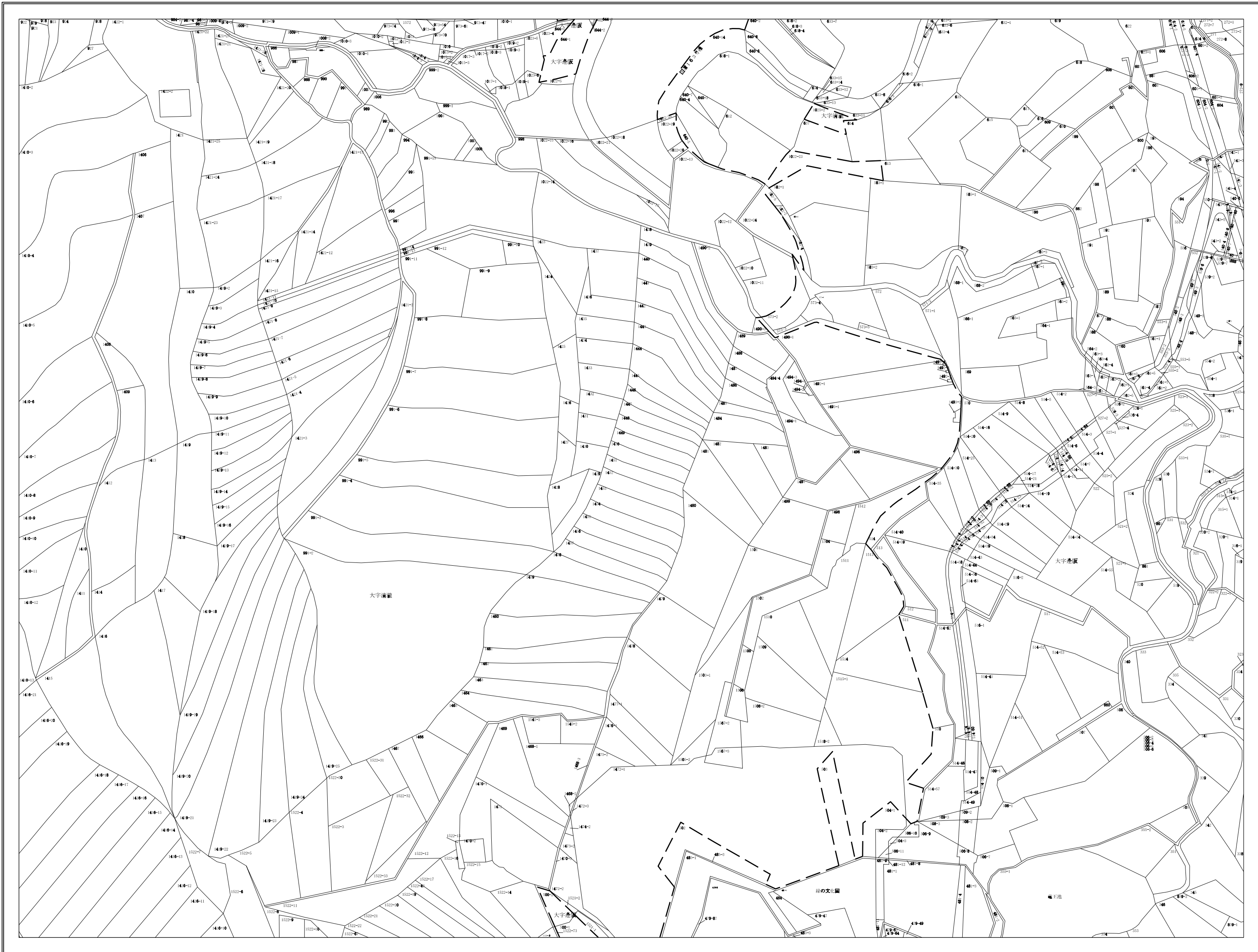
# 地番参考図

この図面は、地番の配置を示すために合成作成した地番参考図であって、法的効力はありません。法的な権利関係の確認に用いる場合は、法務局に備え付けの公図でご確認ください。

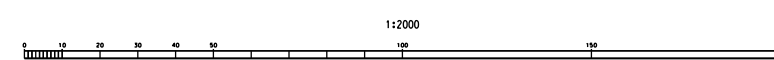


6-5-1	C-5	C-6	C-7
6-5-2	D-5	D-6	D-7
6-5-3	E-5	E-6	E-7

凡	例
— — —	行政界
— — —	大字界
— — —	兼界
○ ○ ○	行政名
○ ○ ○	大字名
12-34	地番
○ ○ ○	説明注記



令和5年1月1日現在



計画機関 四條畷市役所  
作業機関 アジア航測株式会社

D-6