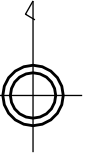


1:1000  
A-5-3

この図面は、地番の配置を示すために合成作成した地番参考図であって、法的効力はありません。法的な権利関係の確認に用いる場合は、法務局に備え付けの公図をご確認ください。

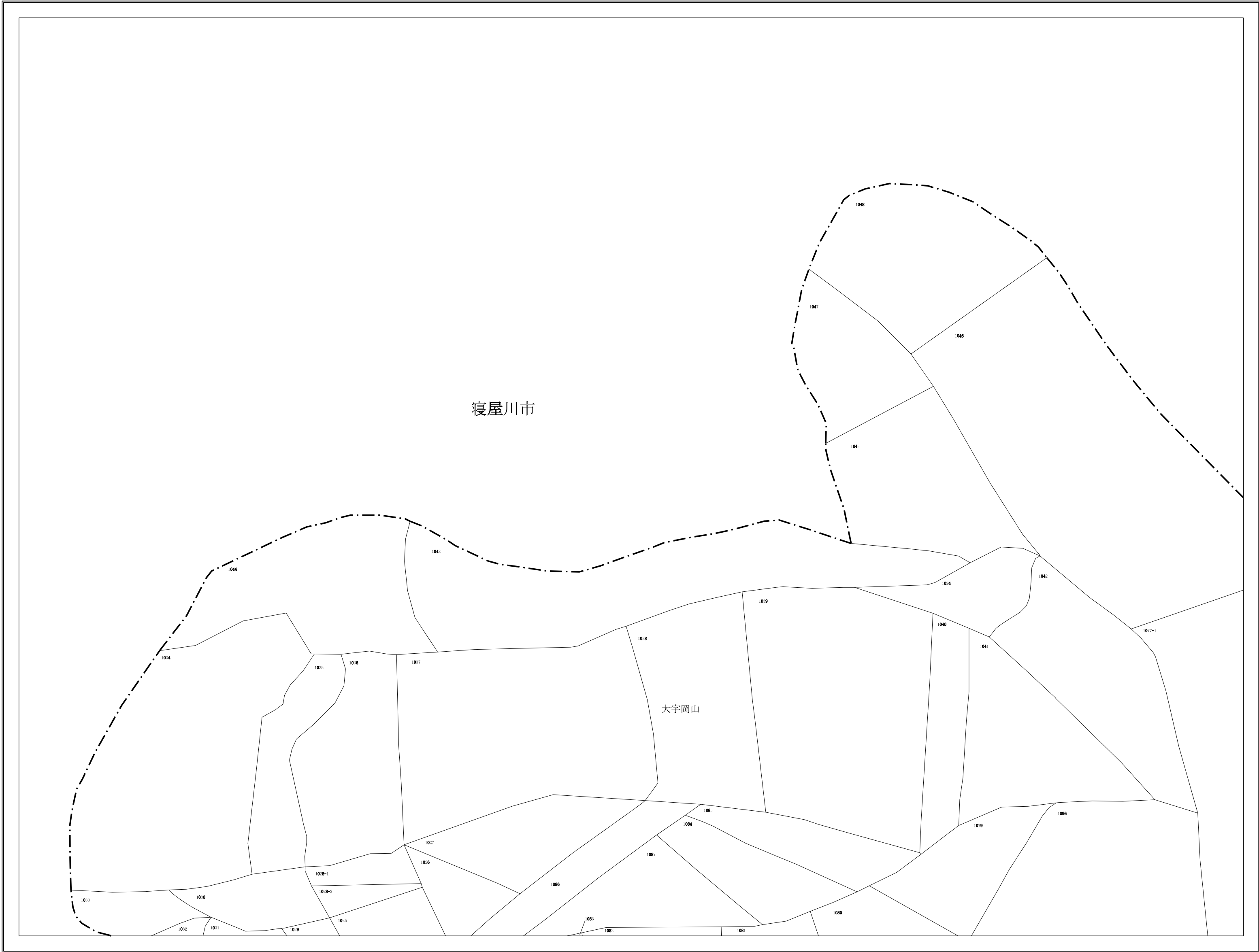
# 地番参考図

この図面は、地番の配置を示すために合成作成した地番参考図であって、法的効力はありません。法的な権利関係の確認に用いる場合は、法務局に備え付けの公図をご確認ください。

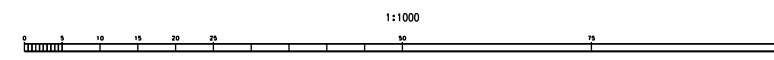


A-4-4	A-5-3	A-5-4
B-4-2	B-5-1	B-5

凡	例
— — —	行政界
— — —	大字界
— — —	筆界
○ ○ 市	行政名
○ ○ 町	大字名
12-34	地番
○ ○ ○	説明注記



令和5年1月1日現在



計画機関 四條市 四條市  
作業機関 アジア航測株式会社 A-5-3